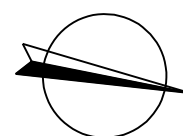


KATASTR
M 1:1000

LEGENDA:

HRANICE DLE KATASTRÁLNÍ MAPY
ČÍSLO POZEMKU DLE KATASTRU NEMOVITOSTÍ
HRANICE KATASTRÁLNÍHO ÚZEMÍ

SOUŘADNICOVÝ SYSTÉM: S-JTSK
VÝŠKOVÝ SYSTÉM: Bpv



PROJEKTOVÁ DOKUMENTACE PRO PROVÁDĚNÍ STAVBY



**OPRAVA SILNICE JE SPOLUFINANCOVÁNA
ZE STÁTNÍHO FONDU DOPRAVNÍ INFRASTRUKTURY**





PARDUBICKÝ KRAJ
KOMENSKÉHO NÁMĚSTÍ 125
530 02 PARDUBICE
IČO 708 92 822

Razitko, datum, podpis



SÚS PARDUBICKÉHO KRAJE
DOUBRAVICE 98
533 53 PARDUBICE
IČO 000 85 031

Razlto, datum, podpi

KRESLIL:	JAN VAJS		 IDProjekt s.r.o. inženýring a projekce dopravních staveb	Júnova 1028, 517 41 Kostelec nad Orlicí tel. 494 544 554 www.idprojekt.cz IČO 024 97 247 DIČ CZ02497247
ZPRACOVÁV:	JAN VAJS			
TECHNICKÁ KONTROLA:	FRANTIŠEK WAYRAUCH			
ZODPOVĚDNÝ PROJEKTANT:	ING. PAVEL MATYS			
HLAVNÍ PROJEKTANT:	ING. PAVEL MATYS			
KRAJ: PARDUBICKÝ	OKRES: ÚSTÍ NAD ORLICÍ	OBC: KRÁLÍKY	STUPEŇ:	PDPs
INVESTOR: PARDUBICKÝ KRAJ, SÚS PARDUBICKÉHO KRAJE, DOUBRAVICE 98, 533 53 PARDUBICE			ZAK. ČÍSLO:	0122
AKCE: OPRAVA SILNICE III/31224 KRÁLÍKY - PROSTŘEDNÍ LIPKA			ARCHIVNÍ ČÍSLO:	2018-017-0122
ETAPA 2 - PROSTŘEDNÍ LIPKA			DATUM:	X/2018
SO 101 - KOMUNIKACE, SO 150 - SILNIČNÍ POKRYPKY,			FORMÁT:	5xA4
OBJEKT: SO 800 - NÁHRADNÍ VÝSADA, SO 180 - DOPRAVNÉ INŽENÝRSKÁ OPATŘENÍ			MĚŘÍTKO:	1:1000
OBSAH:			ČÍSLO SOUPRAVY:	ČÍSLO PŘÍLOHY:
KATASTRÁLNÍ MAPA - DÍL 2				H.2.2.